

能登町

土砂災害ハザードマップ

令和4年3月 作成



『土砂災害ハザードマップ』とは

大雨等により土砂災害発生の危険が高まった場合、あるいは災害が発生した場合に、避難する場所や注意すべき箇所をまとめたものです。土砂災害はいつ発生するかわかりません。もしもの災害に備え、このハザードマップを活用し、日頃からご家族のみなさんや地域のみなさんで話し合ひましょう。

防災メモ

わが家の集合場所

緊急連絡先

連絡先	電話番号

災害用伝言ダイヤル 171

災害時には電話が混雑して連絡がとれないことも多くあります。そのような時には『171』をダイヤルし、利用案内にしたがって伝言の録音・再生を行ってください。利用の開始時期や録音件数などはNTTが決定し、テレビやラジオなどの報道機関を通じてお知らせすることになります。

録音	171→1→	自分の電話番号 市外局番
再生	171→2→	相手の電話番号 市外局番

※詳細はご利用の電話会社へお問い合わせください。

《お問い合わせ》 能登町 〒927-0492 石川県鳳珠郡能登町宇字出津ト字 50 番地 1
 (建設水道課) TEL: 0768-62-8523 FAX: 0768-62-8500
 (危機管理室) TEL: 0768-62-8533 FAX: 0768-62-4506

土砂災害について

がけ崩れ



「がけ崩れ」とは、雨や雪どけ水、地震などによって、急な斜面が崩れ落ちる現象です。

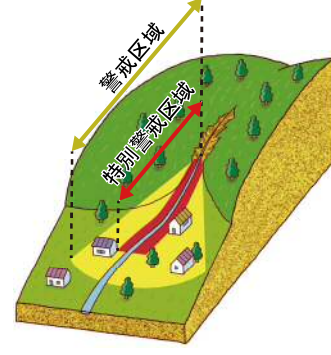
がけ崩れの前兆現象

- がけから水が湧き出す
- がけから小石がパラパラと落ちてくる
- がけや斜面に割れ目ができる



⚡ 外へ避難する時はがけからなるべく遠くへ避難しましょう。

土石流



「土石流」とは、大雨などによって山や川の土砂や石が、水と一緒に谷を激しく流れ下る現象です。

土石流の前兆現象

- 川の水が急に濁ったり、流木が混ざる
- 雨が降っているのに、川の水位が下がる
- 山鳴りや、立ち木の裂ける音が聞こえる



⚡ 土石流はスピードがとても速いので、流れてくる向きに対して、直角方向に逃げましょう。

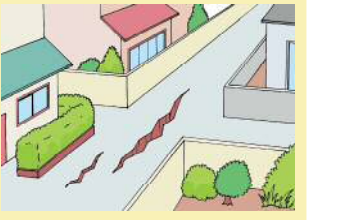
地すべり



「地すべり」とは、雨や雪どけ水が地下にしみ込んだ地下水によって、ゆっくりと斜面がすべる現象です。

地すべり前兆現象

- 斜面から水が湧き出す
- 地面にひび割れができる
- 山鳴りや、立ち木の裂ける音が聞こえる



⚡ 地すべりは動きがゆっくりしているので、大きな被害になる前に日頃から前兆現象を見逃さないようにしましょう。

土砂災害(特別)警戒区域とは

警戒区域(イエローゾーン)

土砂災害等が発生した場合に、住民等の生命または身体に危害が生じるおそれがあると認められる区域

特別警戒区域(レッドゾーン)

土砂災害等が発生した場合に、建築物に損壊が生じ、住民等の生命または身体に著しい危害が生じるおそれがあると認められる区域

避難の心得

避難前の心得

最新情報の入手

テレビやラジオなどから最新情報を入手しましょう。

避難経路の確認

あらかじめ避難所までの経路を確認しておきましょう。

持ち出し品の準備

すぐに避難できるように必要最低限のものを準備しておきましょう。

避難時の心得

協力して避難

お年寄りや子供、身体の不自由な方などに協力して避難しましょう。

危険な場所に近づかない

川やがけの側は避けて避難しましょう。

2人以上で避難

動きやすい服装で2人以上で避難しましょう。

避難するとき

火の始末をし、戸締りを確認しましょう。

足元に注意

浸水箇所を避けて避難する際はマンホールや溝に十分注意しましょう。

逃げ方に注意

土石流の場合は土砂の流れの向きに対して直角に、高いところに逃げましょう。

避難時持ち出し品



両手が自由になるようにリュックなどにまとめておきましょう！



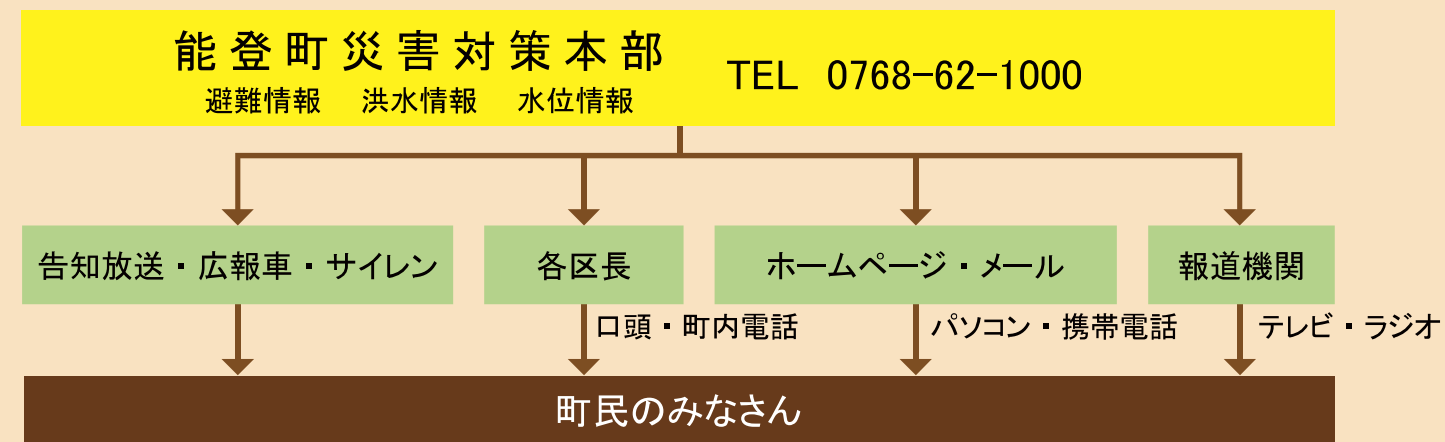
災害時に安全な避難ができるように日頃から準備し、定期的な賞味期限・使用期限などをチェックしておきましょう。

避難情報の種類と行動

避難情報等(警戒レベル)				河川水位や雨の情報(警戒レベル相当情報)	
警戒レベル	状況	住民等が取るべき行動	避難情報等	防災気象情報(警戒レベル相当情報)	
				浸水情報(河川)	土砂災害情報(雨)
5	災害発生又は切迫	命の危険 直ちに安全確保!	緊急安全確保	5相当 氾濫発生情報	大雨特別警報 (土砂災害)
~~~~~ 警戒レベル4までに必ず避難! ~~~~~					
4	災害のおそれ高い	危険な場所から 全員避難	避難指示	4相当 氾濫危険情報	土砂災害 警戒情報
3	災害のおそれあり	危険な場所から 高齢者等※は避難	高齢者等避難	3相当 氾濫警戒情報 洪水警戒情報	大雨警戒情報
2	気象状況悪化	自らの避難行動を確認	大雨・洪水注意報	2相当 氾濫注意情報	---
1	今後気象状況悪化のおそれ	災害への心構えを高める	早期注意情報	1相当 ---	---

各種の情報は、警戒レベル1~5の順番で発表されるとは限りません。状況が急変することもあります。また、「警戒レベル」と「警戒レベル相当情報」が出るタイミングや対象地域は必ずしも一致しません。※「高齢者等」以外の人も必要に応じ、普段の行動を見合わせ始めたり危険を感じたら自主的に避難するタイミングです。※「高齢者等」は避難に時間を要する人(ご高齢の方、障害のある方、乳幼児等)とその支援者も含んでいます。

## 災害情報の伝達経路



## 土砂災害に関する情報の入手先

- 土砂災害情報  
石川県土砂災害情報システム(SABO アイ)  
<https://sabo.pref.ishikawa.lg.jp/sabo-i>
- 気象情報  
金沢地方気象台ホームページ  
<https://www.jma-net.go.jp/kanazawa/>
- 河川情報  
石川県河川総合情報システム  
<http://kasen.pref.ishikawa.jp/ishikawa/>